






















Legende

-  Ungfähige Ausbreitung des Untersuchungsgebietes (Quellkatalster)
-  Standort Windfäder
-  Kantongrenze / Gemeindegrenze
-  ungefähre Lage Baggerschacht
-  **Schotter-Grundwasserleiter über den Tälern**
-  Gebiet geringer Grundwassermächtigkeit oder geringer Durchlässigkeit
-  Gebiet mittlerer Grundwassermächtigkeit, nachgewiesen
-  **Bedeckung Grundwasserleiter**
-  Schlecht durchlässige Deckschichten
-  **Hydrogeologische Angaben**
-  provisorische Schutzzone
-  Schutzzone S1 bis S3
-  Grundwasserfassung
-  Quellwasserfassung
-  private Quellen, gefasst (gemäss Feldbegehungen und Grundwasserkarte des Kantons Aargau, Blätter Muri und Sins 1997)
-  Inventar-Nr. Quellenkatalster (mit Katalsterblatt)
-  Inventar-Nr. Quellenkatalster (kein Katalsterblatt)
-  **Wichtigkeit der Quelle (Versorgungstechnisch)**
-  hoch (öffentliche Trinkwasserversorgung)
-  mittel (private Nutzung)
-  tief (keine Nutzung/nicht bekannt)

**Beinwil
(Freiamt)**

Hohenrain

Hitzkirch

Geltwil

GWF Schürboden

**GWF / QWF
Weienbrunnen
und Nietlisbach
000.689 / 001.070**

**Untersuchungsstandort 5
18-10/P
18-9/P
QWF Rossweid
027.944**

**QWF Geissbühl
000.608
QWF beim Reservoir
000.607**

**Untersuchungsstandort 3
18-6/P
18-5/P**

**Untersuchungsstandort 2
18-4b/P
18-3/P
18-4a/P**

**Untersuchungsstandort 1
QWF Allmendli (5-6- 8-10)
027.741
QWF Schlätt
000.688
GWF Hinterrüti**

**GWF Schlätt
000.509**

**QWF Hinter-Almend
000.692**

**QWF Hinterrüti 4
027.740**

**QWF Allmendli 2
anglooo 2
030.915**



1 233 000
1 232 000
1 231 000
1 230 000

2667 000

2666 000

2665 000